






















Haapavesi

Osayleiskaavan tarkistus ja laajennus

Liite 1c: Maisema
Kartta 1 : 20 000

-  Avoin maisematila
-  Suljettu maisematila
-  Rakennettu kulttuuriympäristö
-  Vesialue
-  Oja
-  Ylärinnealue
-  Laaksoalue
-  Maisemakuvassa näkyvä tai muu keskeinen rinne
-  Maisemassa huomattava harjanne/korkea lakialue
-  Arvokas kulttuurimaisema-alue
vk Valtakunnallisesti arvokas kulttuurimaisema-alue
-  Perinnebiotoopin sijainti
-  Tieltä avautuva avoin maisema
-  Näkymä avoimeen maisematilaan
-  Epäsuora näkymä (esim. pihapiirin lävitse)
-  Tärkeä pitkä näkymä
-  Maiseman avautumiskohta
-  Maamerkki
-  Näkymiä sulkeva pensoittuva alue
-  Kaunis maastonmuoto
-  Ehytettävän maisemakuvan kohta
-  Maiseman ongelmakohta

Oulussa 18.11.2002

Jaana Pekkala
aluearkkitehti

Outi Järvinen
arkk-yo

AIR-IX SUUNNITTELU
YMPÄRISTÖTAITO

AIR-IX SUUNNITTELU
YMPÄRISTÖTAITO OY